

30^a Caminada AMPA Menéndez y Pelayo

Monistrol-Montserrat per la Drecera dels Tres Quarts


- Dia i hora: diumenge 15 d'abril a les 10:00'
- Lloc sortida: aparcament gratuït estació FGC del cremallera Monistrol-Vila
- Material necessari: roba còmode per caminar, calçat adient (ideal botes de muntanya), impermeable (per si canvia el temps a mig camí) i aigua.
- Esmorzar i dinar: entrepans o similars (dinar al Mirador del Monestir).
- Desnivell: uns 560 metres.
- Recorregut total: 4.7km de pujada i 4.7Km. de baixada (2:30h l'ascensió)
- Qui pot venir?: tots els nois del nostre institut, acompanyats dels pares (ni l'AMPA ni els organitzadors es fan responsables)... ex-alumnes, professors!



Si veniu en transport públic podeu arribar amb els FGC fins a la parada dels FGC de Monistrol de Montserrat, no cal que agafeu el Cremallera. Des de l'estació de tren baixeu fins a creuar el Llobregat per un gran pont i travessar la C-55 per un pas inferior. A l'altre costat heu d'ascendir pels vells carrerons fins el nucli antic, allà ens trobarem amb els que haurem vingut en cotxe. (El tren va arribar a Monistrol el 1922, mentre que el cremallera de Montserrat es va inaugurar al 1892 per a facilitar la visita al Monestir als pelegrins. Va deixar de funcionar el maig de 1957, fins que el 2003 es reobrí).




Iniciem la ruta al gran aparcament de Monistrol Vila (sota el Cremallera), i prenem l'antic camí de Manresa, ara un carrer de velles cases amb balconades al Llobregat, fins al carrer del Puig, per gudir del nucli històric de la vila fins arribar a la plaça de la Font Gran. Iniciem l'ascensió pel carrer de la Font, creuem la carretera, i iniciem la Drecera dels Tres Quarts passant a través de petits camps amb oliveres per guanyar alçada ràpidament fent ziga-zagues fins a trobar el camí de les Aigües.



Cruïlla. Seguim les indicacions dels senyals vertical i agafem el corriol que surt a la nostra dreta tot deixant el GR-5, sender que més tard tornarem a retrobar. Torrent de la Font del Boix. Travessem el pedregar del torrent i mica en mica la vegetació és cada cop més espessa. Retrobem el camí que puja a Montserrat pel Camí de les Aigües i que segueix el GR-5. Nosaltres tombem a la dreta pujant a tocar d'unes canalitzacions d'aigua potable que baixen del Monestir. Som a la part més dreta de la pujada. Unes escales de ciment i les canalitzacions d'aigües ens acompanyaran una estona. Ens unim al camí cimentat que va a la Santa Cova. Seguim les indicacions girant a la dreta. Poc després deixem a la nostra esquerra l'estació de l'Aeri. El darrer tram de la pujada la farem a tocar de les vies del cremallera.



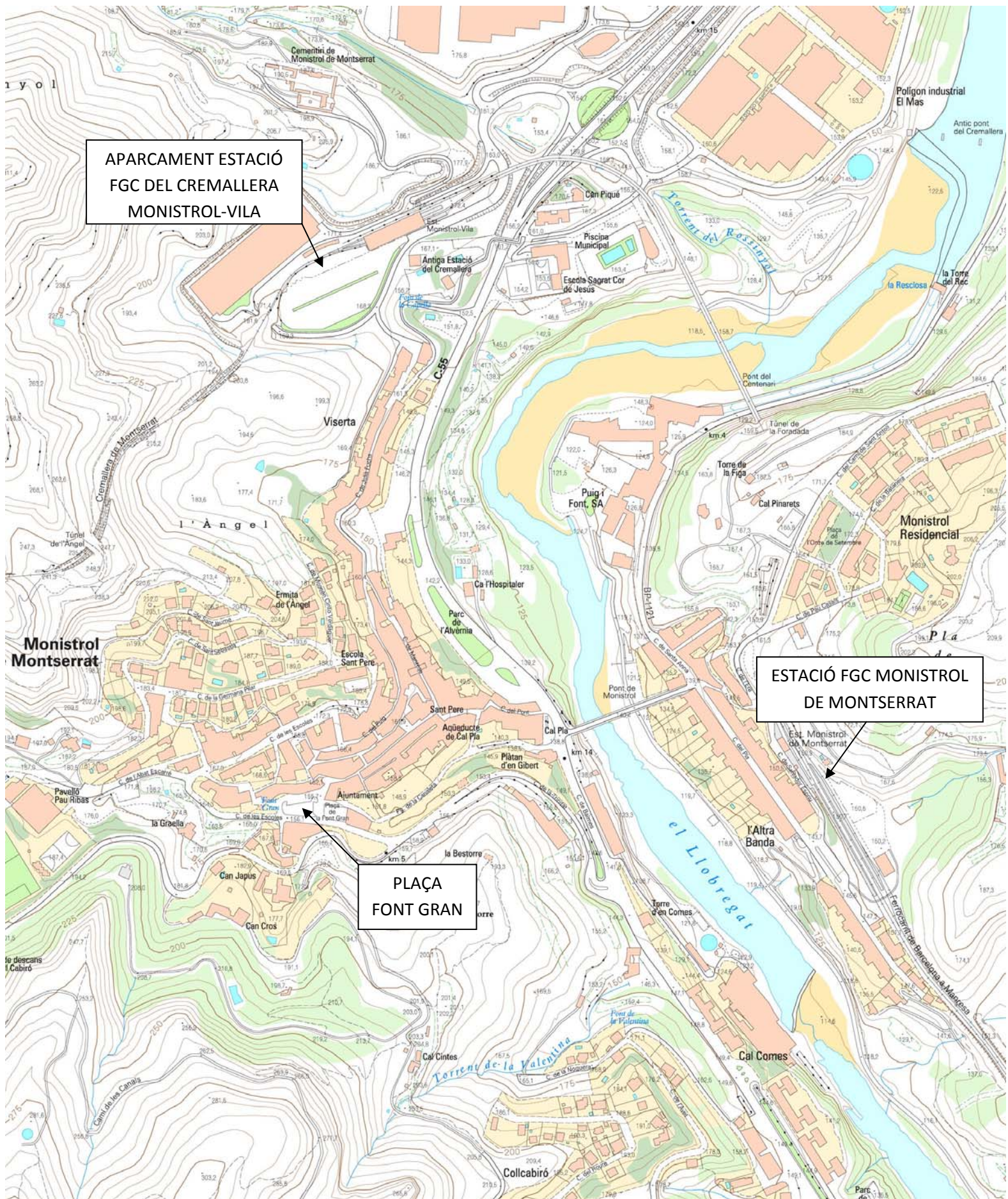
Ja hem arribat al Monestir. Ara a dalt en funció del cansanci de la pujada farem alguna excursió cirta pels voltants o xafardejarem pel museu o les paradetes de mel i mató. Dinarem junts (cada família ha de portar el seu propi picnic) a les terrasses del Mirador. Després de pendre un café tornem. Podeu baixar amb el Cremallera, o desfer el camí a peu.



Per qualsevol dubte poseu-vos en contacte amb els organitzadors:

- Oscar Farrerons: oscarfarrerons@yahoo.es (607.82.05.51)
- Marc Anton: efont222@xtec.cat (687.06.68.93)

Si us plau confirmeu la vostra participació per correu electrònic.



APARCAMENT ESTACIÓ
FGC DEL CREMALLERA
MONISTROL-VILA

ESTACIÓ FGC MONISTROL
DE MONTSERRAT

PLAÇA
FONT GRAN